

**INSTITUTO NACIONAL ELECTORAL**  
**REGISTRO FEDERAL DE ELECTORES**  
**COORDINACION DE OPERACION EN CAMPO**  
**DIRECCION DE CARTOGRAFIA ELECTORAL**

### PLANO POR SECCION INDIVIDUAL

## IDENTIFICACION GEOELECTORAL


ENTIDAD: COAHUILA	05
DISTRITO ELECTORAL FEDERAL / LOCAL:	04 / 14
MUNICIPIO / DT: SALTILLO	030
SECCION: 1832	TIPO: URBANO
LOCALIDAD: SALTILLO URBANA	0001


## SIMBOLOGIA


## CLAVES GEOELECTORALES


SECCION \_\_\_\_\_ 0000  
 LOCALIDAD \_\_\_\_\_ (0000)  
 MANZANA \_\_\_\_\_ 0000


## LIMITES


INTERNACIONAL \_\_\_\_\_ 



ESTATAL \_\_\_\_\_ 

DISTRITO ELECTORAL FEDERAL \_\_\_\_\_ 

DISTRITO ELECTORAL LOCAL \_\_\_\_\_ 

MUNICIPAL / DT \_\_\_\_\_ 

SECCIONAL \_\_\_\_\_ 

MANZANA (LOCALIDAD URBANA, LOCALIDAD RURAL) \_\_\_\_\_  

## ABREVIATURA





DEMARCACION TERRITORIAL (CDMX) \_\_\_\_\_ **DT**

## HIDROGRAFIA

LAGO, LAGUNA O PRESA \_\_\_\_\_

RIO, ARROYO O CANAL \_\_\_\_\_

## VIAS DE COMUNICACION

AUTOPISTA _____	
PAVIMENTADA _____	
TERRACERIA _____	
BRECHA _____	
VEREDA _____	
VIA DE FERROCARRIL _____	

## SERVICIOS

IGLESIA \_\_\_\_\_

ESCUELA \_\_\_\_\_

ASISTENCIA MEDICA \_\_\_\_\_


MERCADO \_\_\_\_\_

OFICINA MUNICIPAL / DT \_\_\_\_\_

ESTACION DEL METRO \_\_\_\_\_

PLAZA Y/O MONUMENTO \_\_\_\_\_

CEMENTERIO \_\_\_\_\_





PUENTE PEATONAL AEREO Y SUBTERRANEO 

PUENTE VEHICULAR AEREO Y SUBTERRANEO 

AREA VERDE, CAMELLON AREA VERDE / ADOQUIN  

JUNTA LOCAL EJECUTIVA, DISTRITAL EJECUTIVA —  **LOCALIDAD**

LOCALIDAD RURAL \_\_\_\_\_ ▲  
 CABECERA SECCIONAL \_\_\_\_\_ CS  
 LOCALIDAD URBANA \_\_\_\_\_   
 LOCALIDAD RURAL CON AMANZANAMIENTO \_\_\_\_\_ 

**Escala Numérica: 1:2,413**

**Escala: 1 cm = 24.13 mts**

PROYECCION CARTOGRAFICA: UTM - ZONA 14 DATUM: WGS84  
FECHA DE ACTUALIZACION: 14-SEP-2023

**FUENTE: R F E, D C E**